



## Tegnforklaring


### Reguleringsplan PBL 2008 §12-5. Nr. 2 - Samferdselsanlegg og teknisk infrastruktur

 SPH Parkeringshus/-anlegg

#### Linjesymbol

 Plangrense  
 Formålgrense

#### Punktsymboler

 Avkjørsel - både inn og utkjøring

#### Kartopplysninger

Kilde for basiskart: FKB  
Dato for basiskart: 01.11.2022  
Koordinatsystem: ETRS89.UTM-33N  
Høydegrunnlag: NN2000

Ekvidistanse: 1m  
Kartmålestokk: 1:400 ( i A3)

0 10.0 20m



**Detaljregulering**  
**Samlagstomta**  
Med tilhørende reguleringsbestemmelser

Vågan kommune

Vertikalnivå 1

Arealplan-ID:  
1865\_314

Forslagsstiller:  
NOBL

#### SAKSBEHANDLING ETTER PLAN- OG BYGNINGSLOVEN

SAKS-NR	DATO	SIGN

Dato	XXX	Revisjon	XXX
Dato	XXX	Revisjon	XXX
Dato	XXX	Revisjon	XXX

#### Kommunestyret sitt vedtak

Ny 2. gang behandling

Offentlig ettersyn fra ..... til .....

2. gangs behandling

Offentlig ettersyn fra ..... til .....

1. gangs behandling

Kunngjøring av oppstart av planarbeid

18.12.2021	Sofra
27.09.2021	Sofra

Oppstartsmøte...

PLANEN ER UTARBEIDET AV: **Norconsult** PLANKONSULENT

TEGNNR.	DATO	SIGN.
2	01.11.2022	Sofra

Det bekreftes at planen er i samsvar med kommunestyrets vedtak av

BekreftDato	PLANSJEFNAVN
Dato	Plansjef

