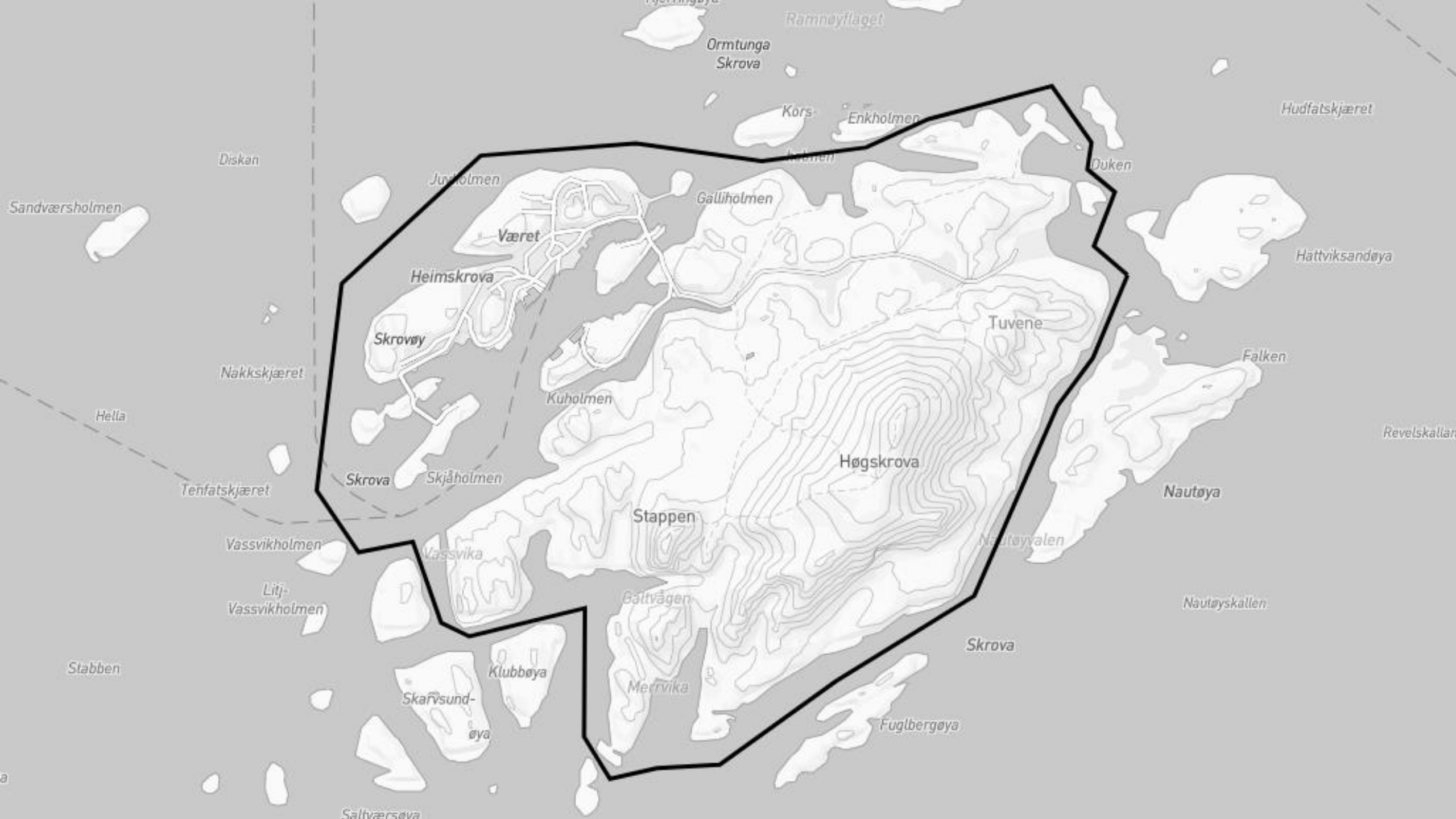


A topographic map of the Skrova area, showing contour lines and a road network. The map is overlaid on a light blue, textured background. The text 'OMRÅDEPLAN SKROVA' is centered over the map.

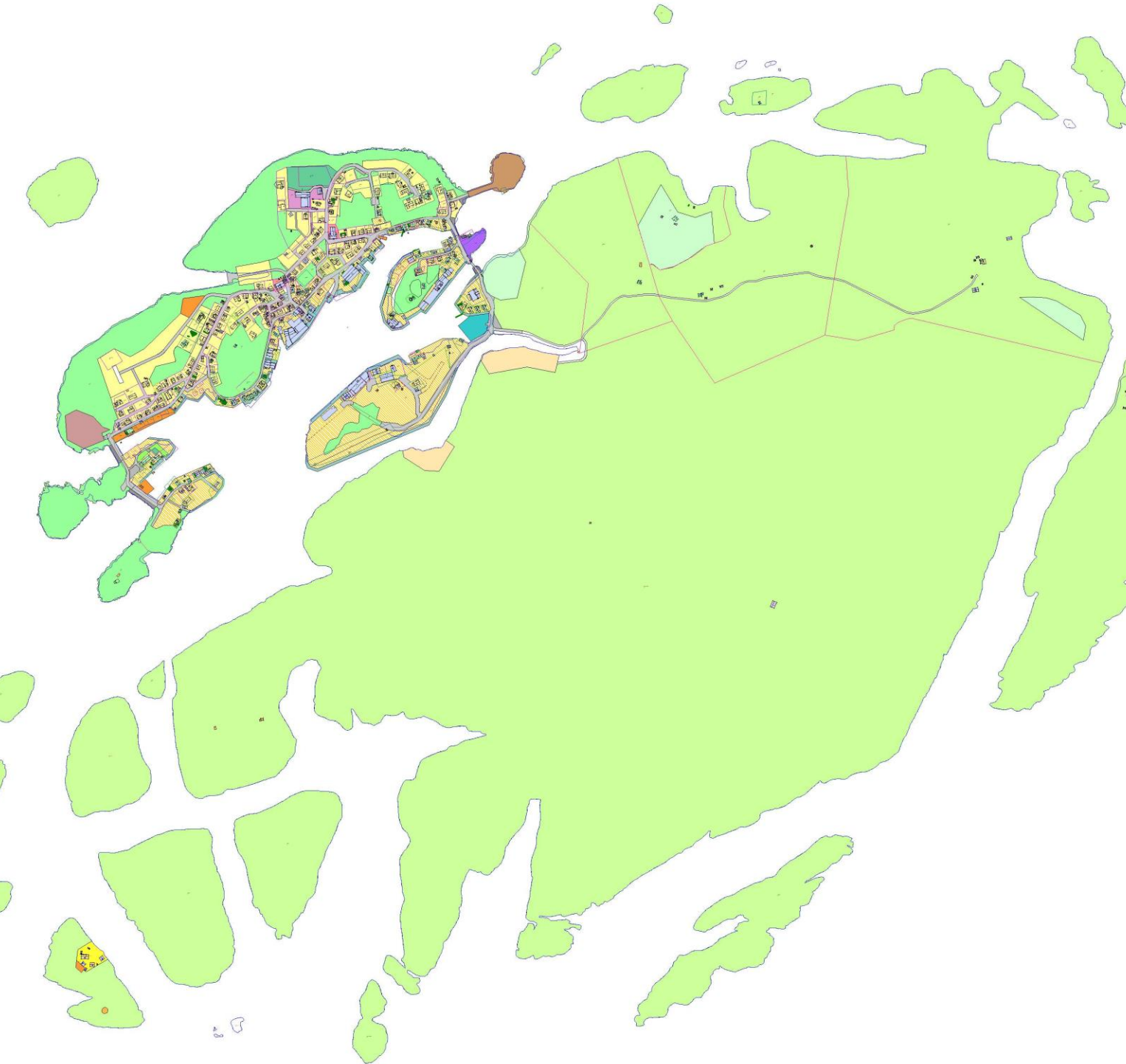
OMRÅDEPLAN SKROVA

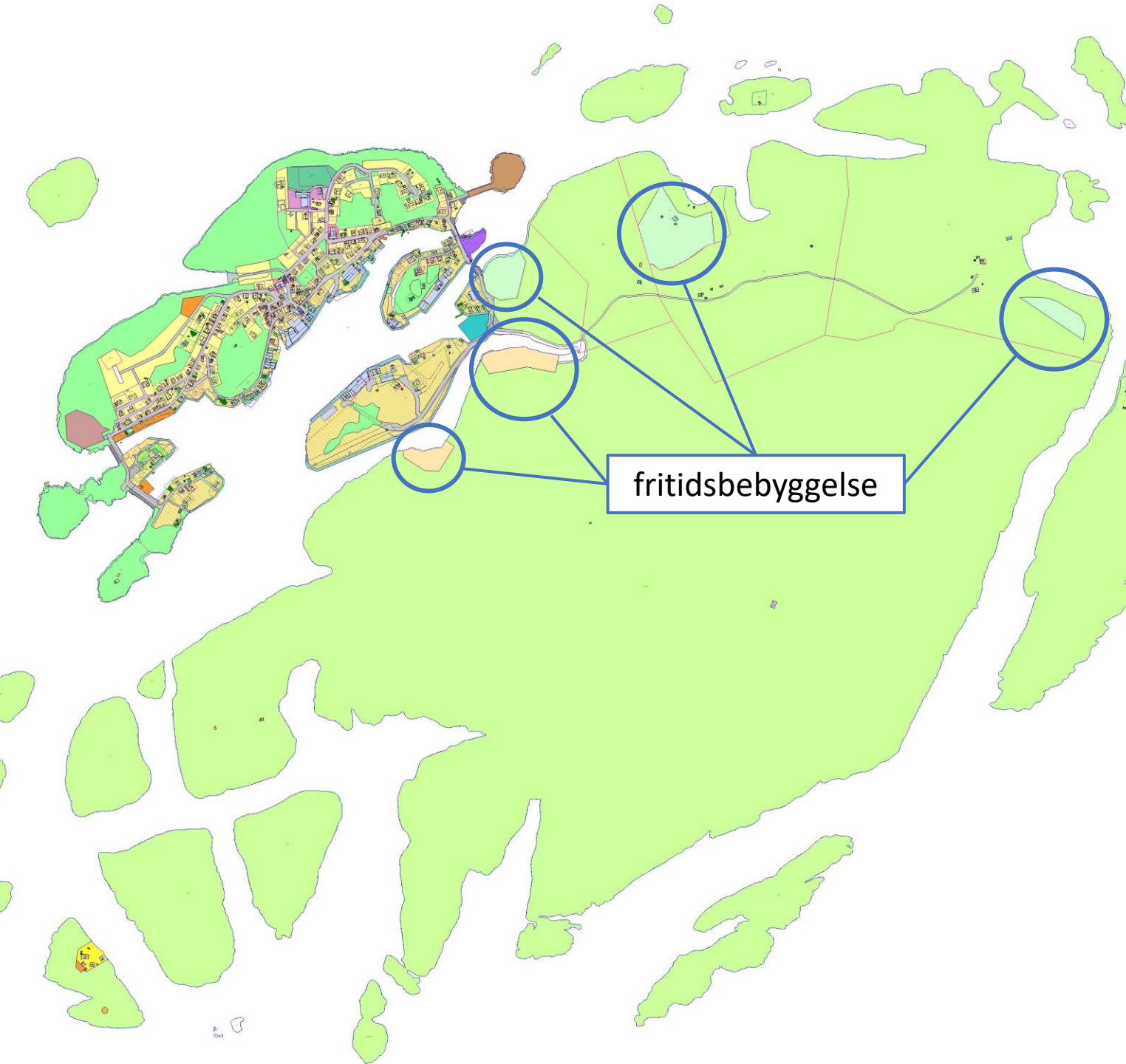
ÅPENT MØTE 26.10.2022



SKROVA

- Stor-Skrova
 - Friluftsområde og videreføring av fritidsbebyggelsen i kommuneplanen
- Heim-Skrova
 - Utbyggingsformål; fortetning og transformasjon

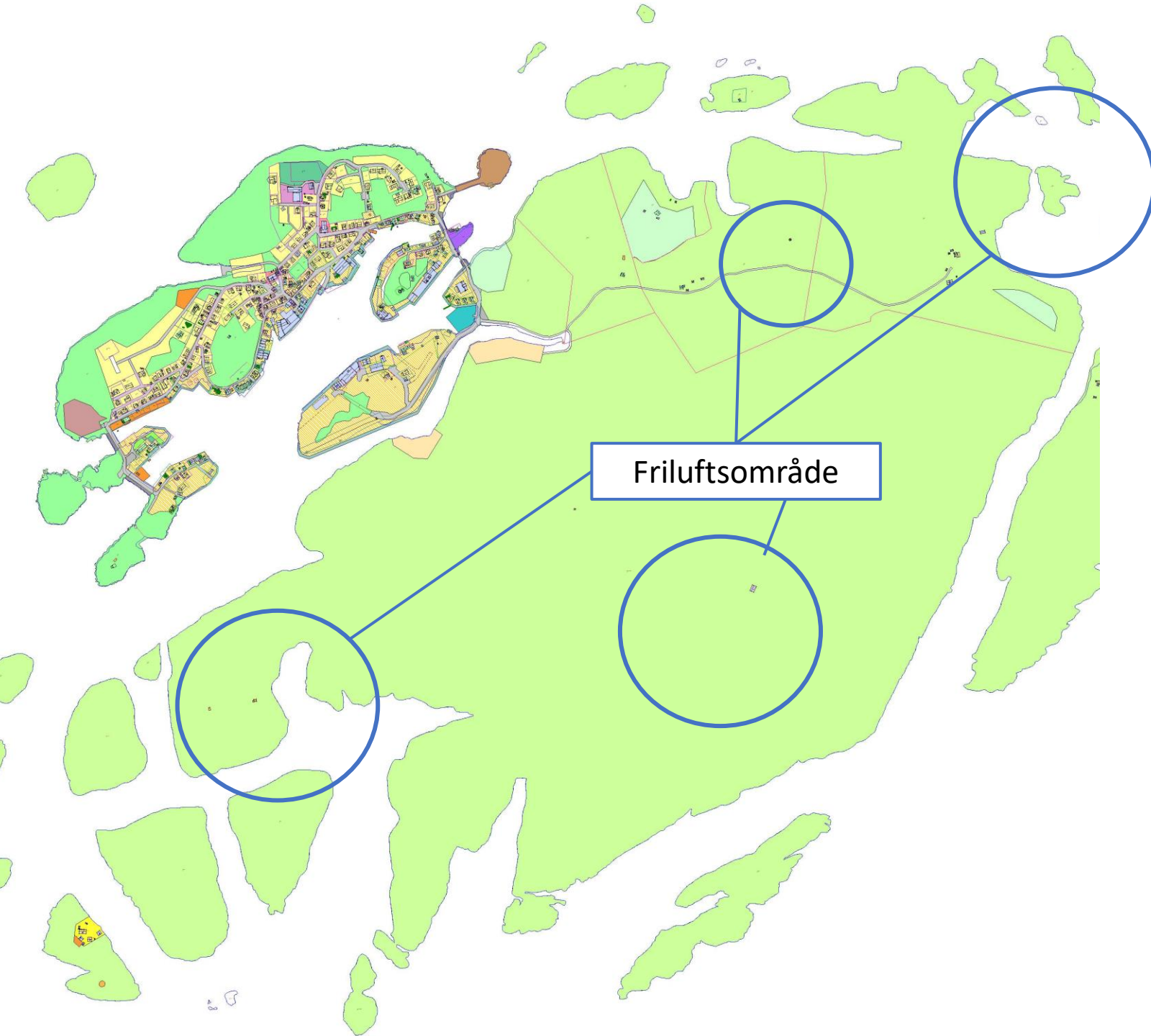




STOR-SKROVA

Videreføring av
fritidsbebyggelsen
fra kommuneplanen

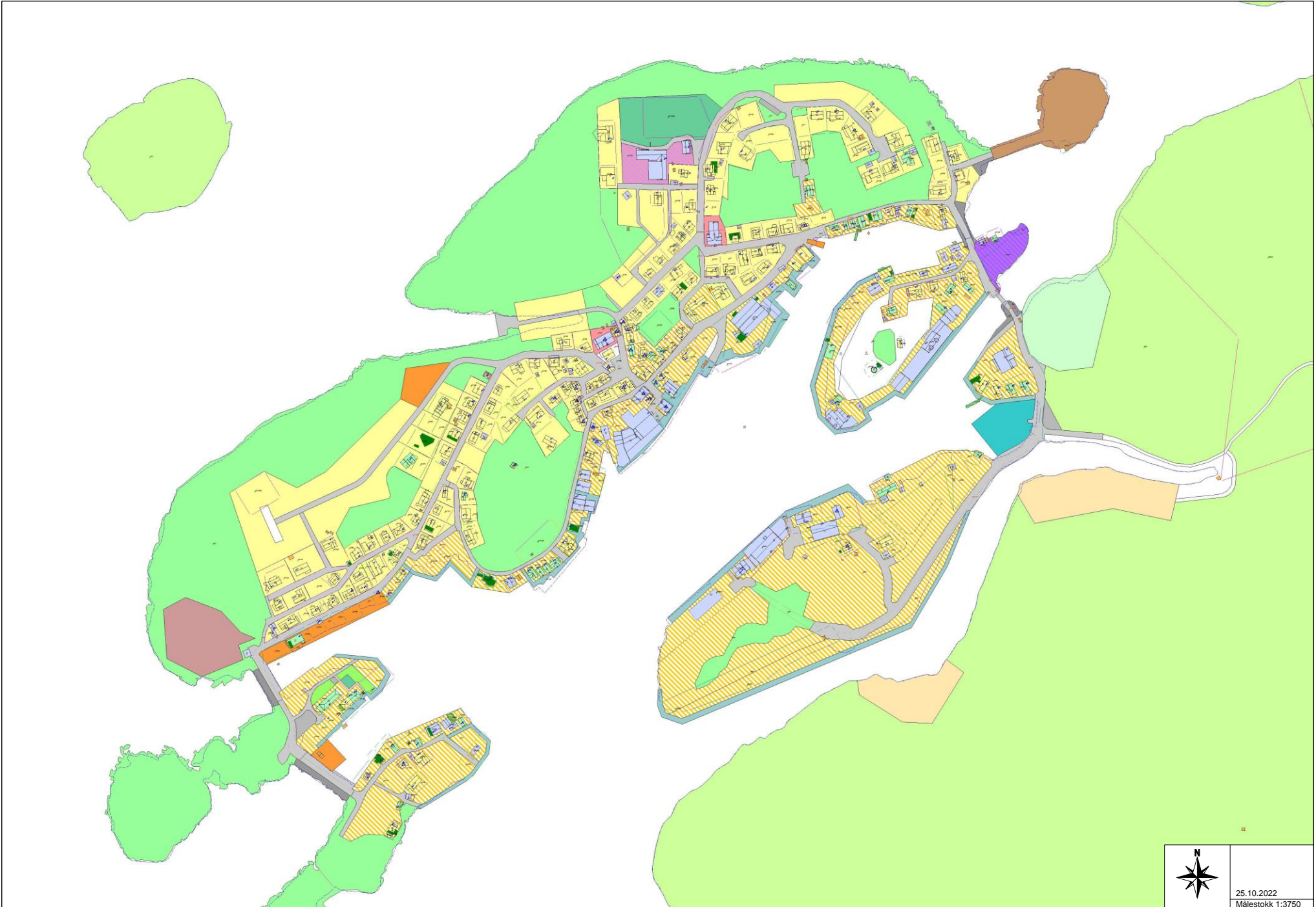
- Toften
- Hattvika
- Skjelvika
- Kløvan



STOR-SKROVA

Friluftsområde

- Turområde
- Lysløype
- Skrova-fjellet
- Gapahuker
- Fiskeplasser
- badestrender

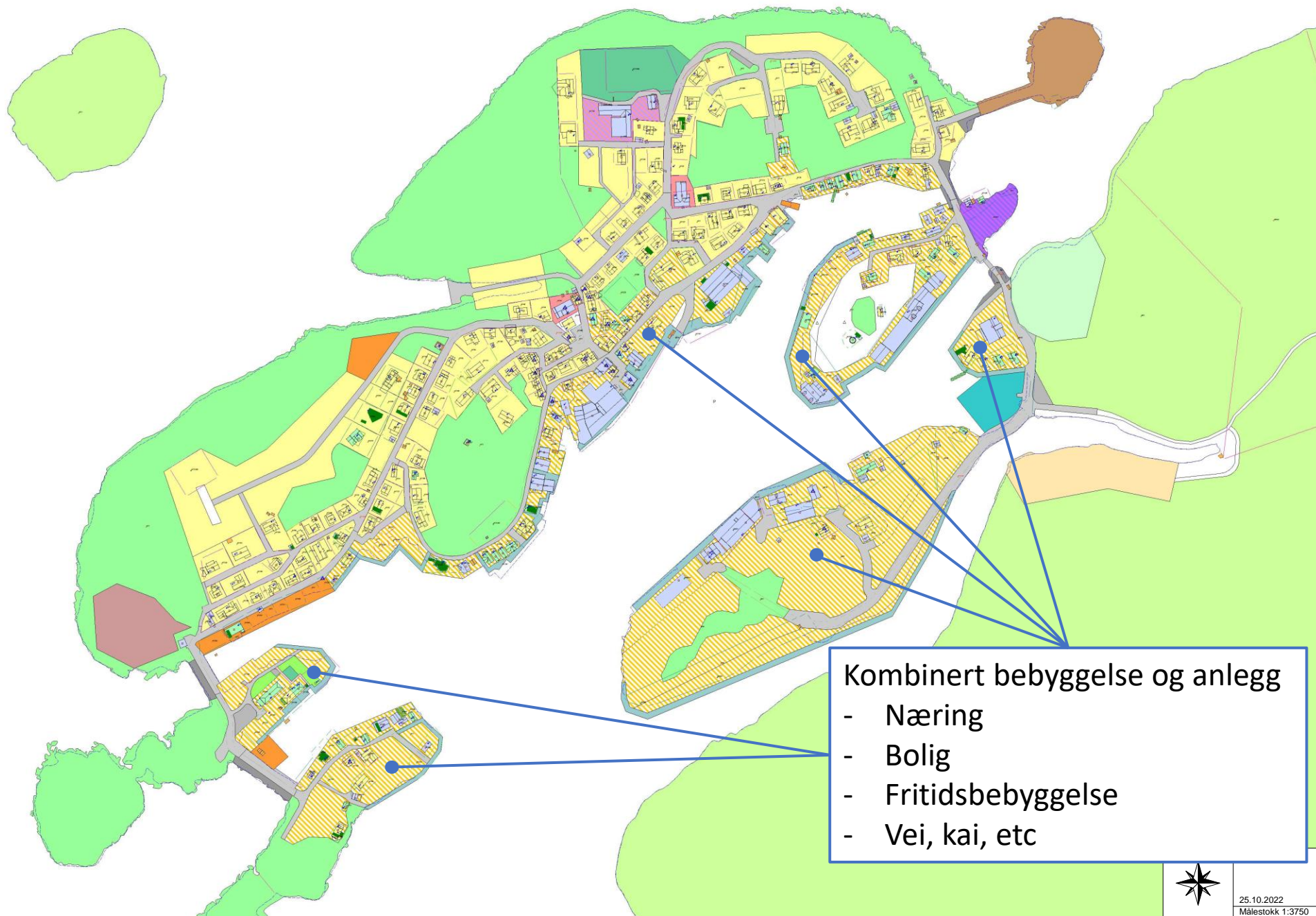


25.10.2022
Målestokk 1:3750



Bolig



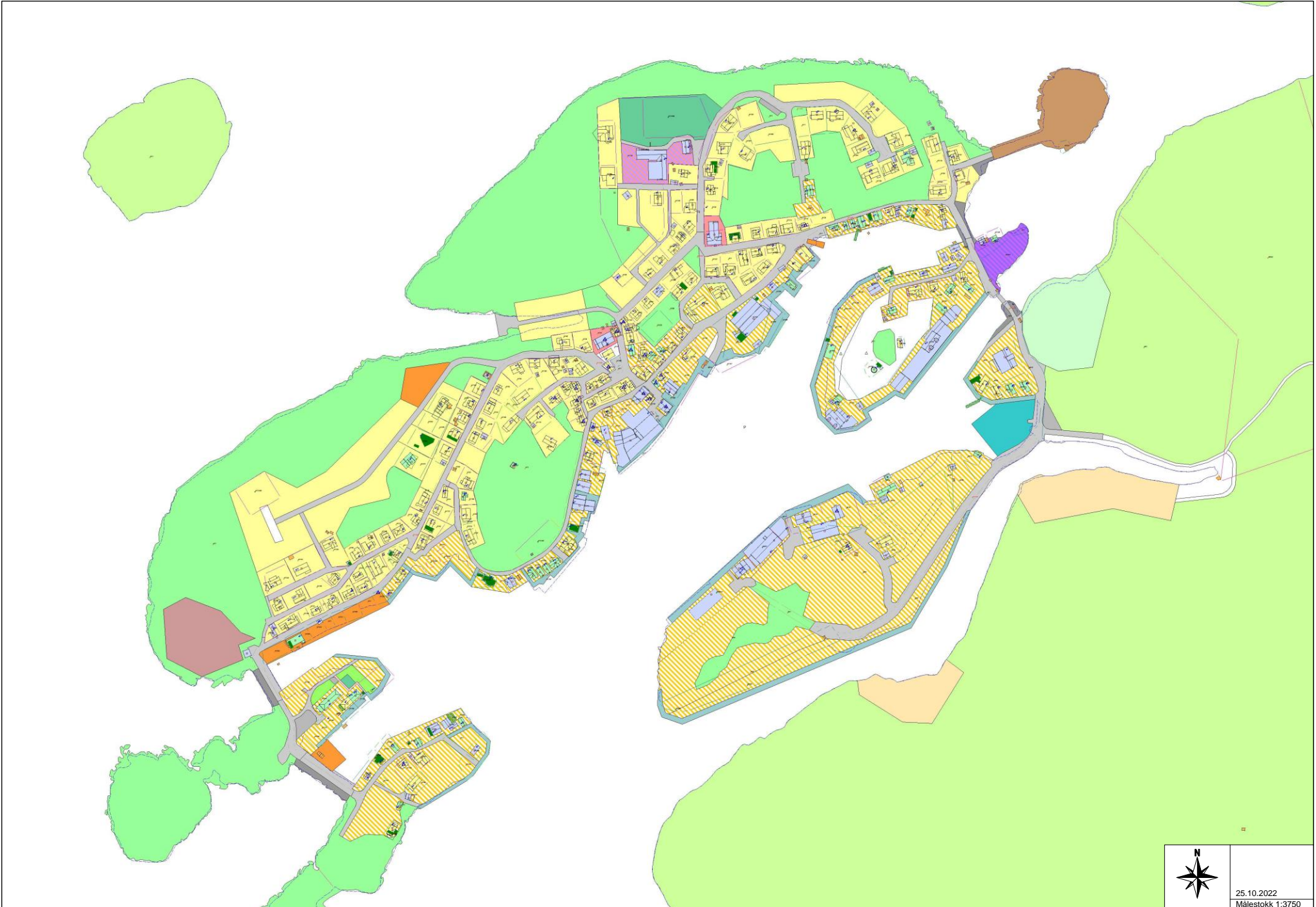


Helikopterlandingsplass

Fiskehjeller
/ næring

Naust /
sjøboder





25.10.2022
Målestokk 1:3750

