










### TEGNFORKLARING

-  TOSIDIG SKILT / EKSISTERENDE
-  TOSIDIG SKILT PÅ LYSMAST
-  TOSIDIG SKILT PÅ SKILTSTOLPE
-  TOSIDIG SKILT PÅ HUSVEGG
-  ENSIDIG SKILT PÅ LYSMAST
-  ENSIDIG SKILT PÅ SKILTSTOLPE
-  ENSIDIG SKILT PÅ HUSVEGG
-  POSISJONSNUMMER, SKILT
-  EIENDOMSGRENSE

KOORDINATSYSTEM EUREF 89 UTM SONE 33  
HØYDEGRUNNLAG NN2000

Rev.	Dato	Revisjonen gjelder	Nr.	Saksb.	Sidem.k.	Oppdr.a.
		Vågan Kommune	Tegnet av	ELS I	Saksbehandler	ELS I
		Storgata Svolvær	Sidemannskont.	ERGL	Oppdragsansvarlig	RYPN
		Oversiktstegning skiltplan	Fag	VEG	Målestokk	1:1000 (A1) 1:2000 (A3)
			Dato	10.05.22		

**COWI**

Oppdragsnr:  
**A206773**  
Tegning nr.

Status  
**TILBUDSTEGNING**  
Rev.

Formst. 41 E:\navn\_04\202500\04\206773\00\_04\37\_Tegninger\Planer\37\_04\Temagat1\202500\_04\_37\_Skilt\_kart\planer\06\_04\_37\_Skilt\_kart\planer\06\_04\_37\_Skilt\_kart.dwg - Skilt\_kart.dwg - Skilt\_kart.dwg  
 Formst. 41 E:\navn\_04\202500\04\206773\00\_04\37\_Tegninger\Planer\37\_04\Temagat1\202500\_04\_37\_Skilt\_kart\planer\06\_04\_37\_Skilt\_kart.dwg - Skilt\_kart.dwg - Skilt\_kart.dwg  
 Formst. 41 E:\navn\_04\202500\04\206773\00\_04\37\_Tegninger\Planer\37\_04\Temagat1\202500\_04\_37\_Skilt\_kart\planer\06\_04\_37\_Skilt\_kart.dwg - Skilt\_kart.dwg - Skilt\_kart.dwg  
 Formst. 41 E:\navn\_04\202500\04\206773\00\_04\37\_Tegninger\Planer\37\_04\Temagat1\202500\_04\_37\_Skilt\_kart\planer\06\_04\_37\_Skilt\_kart.dwg - Skilt\_kart.dwg - Skilt\_kart.dwg  
 Formst. 41 E:\navn\_04\202500\04\206773\00\_04\37\_Tegninger\Planer\37\_04\Temagat1\202500\_04\_37\_Skilt\_kart\planer\06\_04\_37\_Skilt\_kart.dwg - Skilt\_kart.dwg - Skilt\_kart.dwg  
 Formst. 41 E:\navn\_04\202500\04\206773\00\_04\37\_Tegninger\Planer\37\_04\Temagat1\202500\_04\_37\_Skilt\_kart\planer\06\_04\_37\_Skilt\_kart.dwg - Skilt\_kart.dwg - Skilt\_kart.dwg